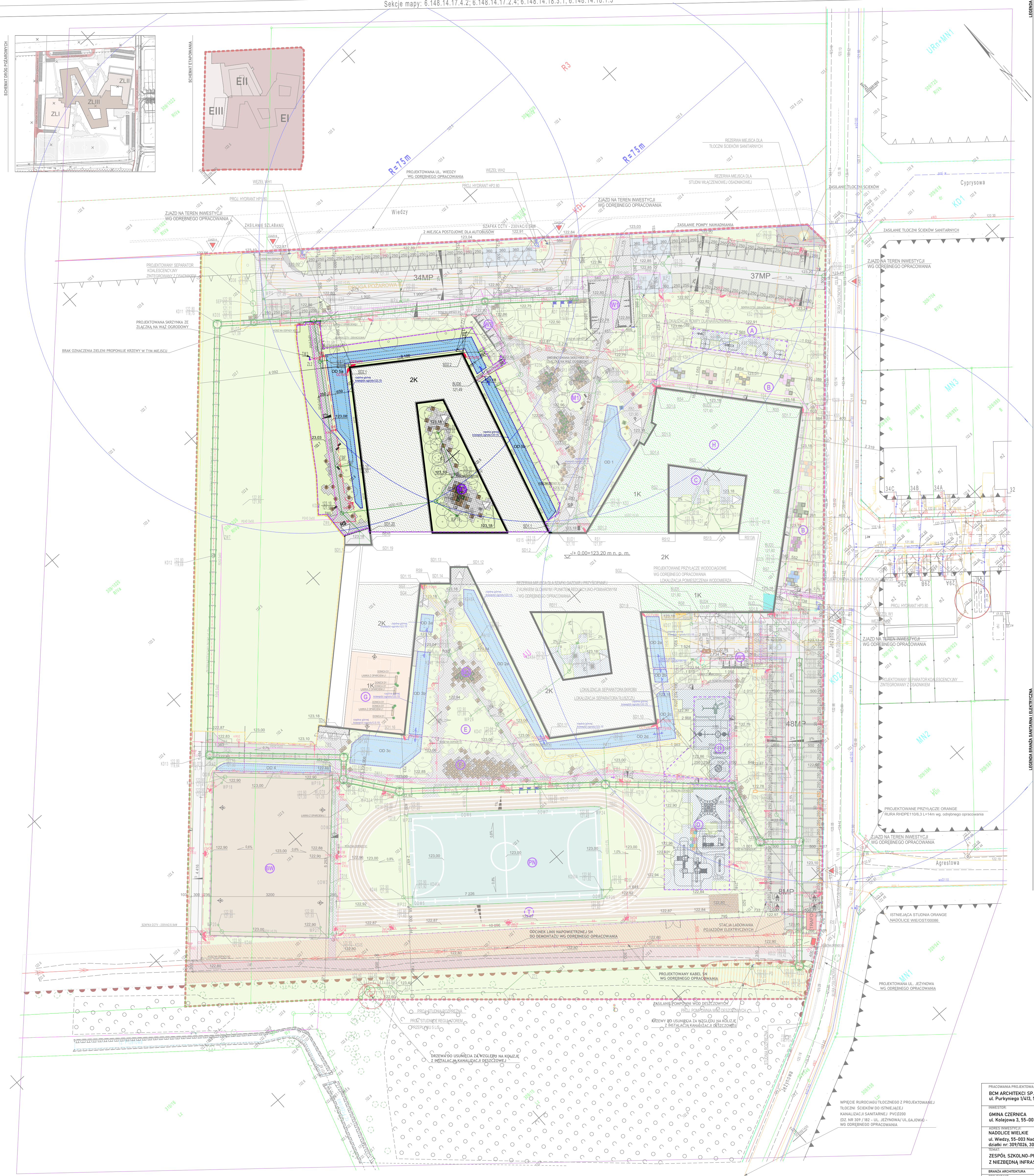


Sekcje mapy: 6.148.14.17.4.2; 6.148.14.17.2.4; 6.148.14.18.3.1; 6.148.14.18.1.3



- | | |
|--|--|
| | OBRYŚ ŚCIAN PARTERU PROJEKTOWANEGO BUDYNKU |
| | OBRYŚ PODCIENIA |
| | OBRYŚ ZADASZEN |
| | OBRYŚ OGRODZENIA AZUROWEGO O WYSOKOŚCI DO 1,6H |
| | OBRYŚ PIŁOKHOCYWITÓW O WYSOKOŚCI 6H |
| | OBRYŚ PIŁOKHOCYWITÓW O WYSOKOŚCI 3,18H |
| | OBRYŚ OGRODZENIA AZUROWEGO O WYSOKOŚCI DO 2,18H |
| | 2K |
| | LICZBA KONDYGNACJI |
| | WEJŚCIE GŁÓWNE DO SZKOŁY PODSTAWOWEJ |
| | WEJŚCIE GŁÓWNE DO HALI SPORTOWEJ |
| | WEJŚCIE GŁÓWNE DO PRZEDSZKOLA |
| | ŻĄDZĄ NA OZIAKAC (WÓ ODRĘGNEGO OPRAWACIOWA) ŻODONIE Z UZGODNIENIEM GPl.7211.8.2.2023.BK.F.5 |
| | WYJŚCIE DODATKOWE |
| | PROJEKTOWANE UTWORZENIE - KOSTKA BETONOWA |
| | PROJEKTOWANE UTWORZENIE - PŁYTY BETONOWE 50x50 |
| | PROJEKTOWANE UTWORZENIE - KOSTKA 16x16 |
| | POW. UTWORZONA GEOKART PEHD - MIEJCE POSTOJOWE Z PUNKTEM ŁADOWNIA |
| | POW. UTWORZONA - MIEJCE POSTOJOWE DLA OSÓB O SPECJALNYCH POTRZEBACH |
| | POW. UTWORZONA GEOKART PEHD MIEJCE POSTOJOWE |
| | POW. UTWORZONA MINERALNO-ZWYCZNA |
| | POW. UTWORZONA PŁYTY GUMOWE SBR |
| | POW. BIOLOGICZNE CZYNNA - ZIELEŃ |
| | POW. BIOLOGICZNE CZYNNA - TARAS |
| | POW. BIOLOGICZNE CZYNNA ZIELONY DACH |
| | POW. UTWORZONA KRUSZYWO |
| | POW. UTWORZONA KOSTKA FARMERSKA |
| | PROJEKTOWANA ZIELEŃ OZDOBNA - DRZEWA, KRZEWY |
| | SZCZELNY OGRÓD DESZCZOWY (ODX) |
| | POŁĄCZENIA MIĘDZY OGRODAMI DESZCZOWYMI |
| | MIEJCA POSTOJOWE DLA ROWERÓW |
| | MIEJSCA POSTOJOWE O WYMIARACH 250x500cm |
| | MURAWA SYNTETYCZNA |
| | POW. UTWORZONA PŁYTY EPDM (PRZEPUSZCZALNE) |
| | POW. UTWORZONA PIASEK |
| | MAŁA ARCHITEKTURA - ŁAWKI |
| | SZLABAN |
| | ODPADY ŚCIEKA - WIAŁA |
| | DROGA POŻAROWA O SZEROKOŚCI MIN. 4 M |
| | TRAFOD |
| | SPADKI POPRZECZNE |
| | POCHYLENIA PODŁOŻNE |
| | 123.18 |
| | PROJEKTOWANE RZĘDNE TERENU |
| | PROJEKTOWANA SKARPA |
| | MASZT FLAGOWY H=7m |
| | BRAMA WJAZDOWA, FURTKA |
| | ZASIĘG HYDRANTÓW 75 m |
| | PN |
| | PLAC ZABAW PRZEDSZKOLNY |
| | B |
| | OGRODY WARZYWNE PRZEDSZKOLNE |
| | C |
| | PROJEKTOWANE PRZEDSZKOLNY DLA SALI KOREKCYJNEJ |
| | D |
| | PLAC ZABAW SZKOLNY DLA NAUCZANIA POCZĄTKOWEGO |
| | E |
| | POŁANA REKREACYJNA |
| | F |
| | TRYBUNY |
| | G |
| | BOISKO SPORTOWE NA STROPODACHU |
| | H |
| | OGROD SPONSORZONY NA TARASIE DLA SZKOŁY |
| | WL, W2, W3 |
| | WALA ROWEROWA |
| | M |
| | KASKADOWE SIĘDZISKA, KUBECZKI DONICZE - MAŁA ARCHITEKTURA |
| | PN |
| | BOISKO DO PIŁKI NOŻNEJ |
| | BW |
| | BOISKO WIELOFUNKCYJNE |
| | T |
| | BIEŻNIA 5-TOROWA |
| | SYMBOL |
| | STREFA DLA PRZEBIEGU PRZYLĄCZA WODOCĄGOWEGO - WÓ ODRĘGNEGO OPRAWACIOWA |
| | STREFA DLA PRZEBIEGU WJAZDU Z HYDRANTEM NA ISTNIEJĄCEJ / SECI WODOCĄGOWEJ - WÓ ODRĘGNEGO OPRAWACIOWA |
| | PROJEKTOWANA INSTALACJA ZEWNĘTRZNA WODY DESZCZOWEJ - WÓ ODRĘGNEGO OPRAWACIOWA |
| | STREFA DLA PROJEKTOWANEGO PRZEBIEGU PRZYLĄCZA KANALIZACJI SANITARNEJ - WÓ ODRĘGNEGO OPRAWACIOWA |
| | STREFA DLA PROJEKTOWANEGO PRZEBIEGU PRZYLĄCZA KANALIZACJI SANITARNEJ - WÓ ODRĘGNEGO OPRAWACIOWA |

Uchwała NR XVII/158/2009 RADY GMINY CZERNICA z dnia 30 lipca 2009r.
w sprawie uchwalenia MPZP wsi Nadolice Wielkie (część północna)

LEGENDA:

- U - tereny zabudowy usługowej
- R - tereny rolnicze
- linie elektroenergetyczne o napięciu 20kV
- wraz z granicami w obrębie których obowiązują ograniczenia
- granica opracowania planu miejscowego
- linie rozgraniczające tereny
- nieprzekraczalna linia zabudowy
- strefa OW ochrony konserwatorskiej/ochrony założen zieleni












MPZP nr NW.03
Uchwała NR XXVIII/252/2001 RADY GMINY CZERNICA z dnia 28 grudnia 2001r.
w sprawie uchwalenia MPZP terenów pod zabudowę mieszkaniową
jednorodzinną i rzemieślniczą w wsi Nadolice Wielkie
LEGENDA:
MN - budownictwo mieszkaniowe jednorodzinne
URN+MN - rzemiosło nieuciążliwe oraz budownictwo mieszkaniowe jednorodzinne
KD - droga publiczna oświadcza
- granica opracowania planu miejscowego
- linie rozgraniczające tereny
- nieprzekraczalna linia zabudowy
- obniżająca linia zabudowy

MPZP nr NW 13
Uchwała NR XXIX/368/2014 RADY GMINY CZERNICA z dnia 29 września 2014r.
Tytuł: "Zmiana miejscowego planu zagospodarowania terenu położonego w obrębie Nadolice wielkie - część północna"
LEGENDA:
 KDL - tereny dróg lokalnych
 R - tereny rolnicze
 - granica opracowania planu miejscowego
 - linie rozgraniczające tereny

OWIADCZENIE
 Niniejszy dokument został opracowany w wyniku prac geodezyjnych i kartograficznych,
 a rezultaty tych prac przekazano w formie operatu technicznego.
 który uzyskał pozytywny wynik weryfikacji.
 Jestem świadomy odpowiedzialności karnej za złożenie fałszywego oświadczenia.
 Identyfikator zgłoszenia prac: TZ.430.60.18.2023
 Organ, który otrzymał zgłoszenie: Starosta Wroclawski
 Numer i data pozytywnego protokołu weryfikacji: TZ.430.60.18.2023_93954 z dnia 20.11.2023r
 Imię i nazwisko, nr upr. zawod. Kierownika prac geodezyjnych:

mgr inż. Mariusz Kędzierski

[illegible]

PRACOWNIA PROJEKTOWA																																																																								
BHM ARCHITEKCI SP Z O.O. ul. Furynego 14/15, 50-155 Wrocław																																																																								
MIEJSCOWOŚĆ:																																																																								
GMINA CZERNICA ul. Kolejowa 3, 55-003 Czernica		 Gmina CZERNICA																																																																						
ADRES INWESTYCJI:		STADIUM:																																																																						
ZADANIE: WIEJSKIE ul. Wiedzy 55-003 Nadolice Wielkie działki nr: 309/026, 309/027, AM-01, Nadolice Wielkie		PROJEKT WYKONAWCZY																																																																						
Tytuł:		DATA OPACZKOWANIA:																																																																						
ZESPÓŁ SZKOŁNO-PRZEDSZKÓŁNY WRAZ Z NIEZBĘDNO INFRASTRUKTURĄ TECHNICZNĄ		09.2024																																																																						
<table><tr><td>BRANŻA ARCHITEKTURA</td><td>NR UPRAWNIEN</td><td>PODSPIS</td></tr><tr><td>PROJEKTANT:</td><td></td><td></td></tr><tr><td>mgr inż. arch. Zuzanna Brziczka</td><td>01/D50K/2013</td><td></td></tr><tr><td>OPRACOWUJĄCY:</td><td></td><td></td></tr><tr><td>mgr inż. arch. David Lichosy</td><td>17/D50K/2022</td><td></td></tr><tr><td>OPRACOWUJĄCY:</td><td></td><td></td></tr><tr><td>mgr inż. arch. Jacek Miller</td><td>324/88/UW</td><td></td></tr><tr><td>ARCHITEKTURA ASYSTENT</td><td></td><td></td></tr><tr><td>mgr inż. arch. Monika Majer</td><td></td><td></td></tr><tr><td>ARCHITEKTURA ASYSTENT</td><td></td><td></td></tr><tr><td>mgr inż. arch. Dominika Bezuska</td><td></td><td></td></tr><tr><td>BRANŻA SANITARIA</td><td>NR UPRAWNIEN</td><td>PODSPIS</td></tr><tr><td>PROJEKTANT:</td><td></td><td></td></tr><tr><td>mgr inż. Aleksandra Wozóło</td><td>309/D05/11</td><td></td></tr><tr><td>BRANŻA ELEKTRYCZNA</td><td>NR UPRAWNIEN</td><td>PODSPIS</td></tr><tr><td>PROJEKTANT:</td><td></td><td></td></tr><tr><td>mgr inż. Marcin Gruchaj</td><td>178/D05/14</td><td></td></tr><tr><td>BRANŻA TELEKOMUNIKACYJNA</td><td>NR UPRAWNIEN</td><td>PODSPIS</td></tr><tr><td>PROJEKTANT:</td><td></td><td></td></tr><tr><td>mgr inż. Krystian Marek Ratajczak</td><td>D05/0194/PWB7/16</td><td></td></tr><tr><td>BRANŻA DROGOWA</td><td>NR UPRAWNIEN</td><td>PODSPIS</td></tr><tr><td>PROJEKTANT:</td><td></td><td></td></tr><tr><td>mgr inż. Grzegorz Muchalski</td><td>206/D05/05</td><td></td></tr></table>				BRANŻA ARCHITEKTURA	NR UPRAWNIEN	PODSPIS	PROJEKTANT:			mgr inż. arch. Zuzanna Brziczka	01/D50K/2013		OPRACOWUJĄCY:			mgr inż. arch. David Lichosy	17/D50K/2022		OPRACOWUJĄCY:			mgr inż. arch. Jacek Miller	324/88/UW		ARCHITEKTURA ASYSTENT			mgr inż. arch. Monika Majer			ARCHITEKTURA ASYSTENT			mgr inż. arch. Dominika Bezuska			BRANŻA SANITARIA	NR UPRAWNIEN	PODSPIS	PROJEKTANT:			mgr inż. Aleksandra Wozóło	309/D05/11		BRANŻA ELEKTRYCZNA	NR UPRAWNIEN	PODSPIS	PROJEKTANT:			mgr inż. Marcin Gruchaj	178/D05/14		BRANŻA TELEKOMUNIKACYJNA	NR UPRAWNIEN	PODSPIS	PROJEKTANT:			mgr inż. Krystian Marek Ratajczak	D05/0194/PWB7/16		BRANŻA DROGOWA	NR UPRAWNIEN	PODSPIS	PROJEKTANT:			mgr inż. Grzegorz Muchalski	206/D05/05	
BRANŻA ARCHITEKTURA	NR UPRAWNIEN	PODSPIS																																																																						
PROJEKTANT:																																																																								
mgr inż. arch. Zuzanna Brziczka	01/D50K/2013																																																																							
OPRACOWUJĄCY:																																																																								
mgr inż. arch. David Lichosy	17/D50K/2022																																																																							
OPRACOWUJĄCY:																																																																								
mgr inż. arch. Jacek Miller	324/88/UW																																																																							
ARCHITEKTURA ASYSTENT																																																																								
mgr inż. arch. Monika Majer																																																																								
ARCHITEKTURA ASYSTENT																																																																								
mgr inż. arch. Dominika Bezuska																																																																								
BRANŻA SANITARIA	NR UPRAWNIEN	PODSPIS																																																																						
PROJEKTANT:																																																																								
mgr inż. Aleksandra Wozóło	309/D05/11																																																																							
BRANŻA ELEKTRYCZNA	NR UPRAWNIEN	PODSPIS																																																																						
PROJEKTANT:																																																																								
mgr inż. Marcin Gruchaj	178/D05/14																																																																							
BRANŻA TELEKOMUNIKACYJNA	NR UPRAWNIEN	PODSPIS																																																																						
PROJEKTANT:																																																																								
mgr inż. Krystian Marek Ratajczak	D05/0194/PWB7/16																																																																							
BRANŻA DROGOWA	NR UPRAWNIEN	PODSPIS																																																																						
PROJEKTANT:																																																																								
mgr inż. Grzegorz Muchalski	206/D05/05																																																																							